


VIII

OTROS ELEMENTOS DEL PATRIMONIO HIDRÁULICO



OTROS ELEMENTOS DEL PATRIMONIO HIDRÁULICO

Martín Peña Ortiz, Ramón Alfaro Jiménez, Miguel Ángel González Ferrairó y José Vicente Aparicio Vayà
Departament de Geografia, Universitat de València

ALGIMIA DE ALMONACID

- La Fuente y Abrevadero de la Divina Pastora está ubicado en la fachada de unas de las casas de la Calle Fuentes, y está caracterizado por contar con dos pilas a diferente nivel bajo una hornacina alusiva a su denominación.

AZUÉBAR

- Los Abrevaderos de la Higuera estaban asentados en el municipio, en la punta occidental del casco urbano, muy próximos al Punte de la CV-230. Estos edificios hidráulicos han desaparecido por obras y estaban ligados a la Acequia del Pantano.

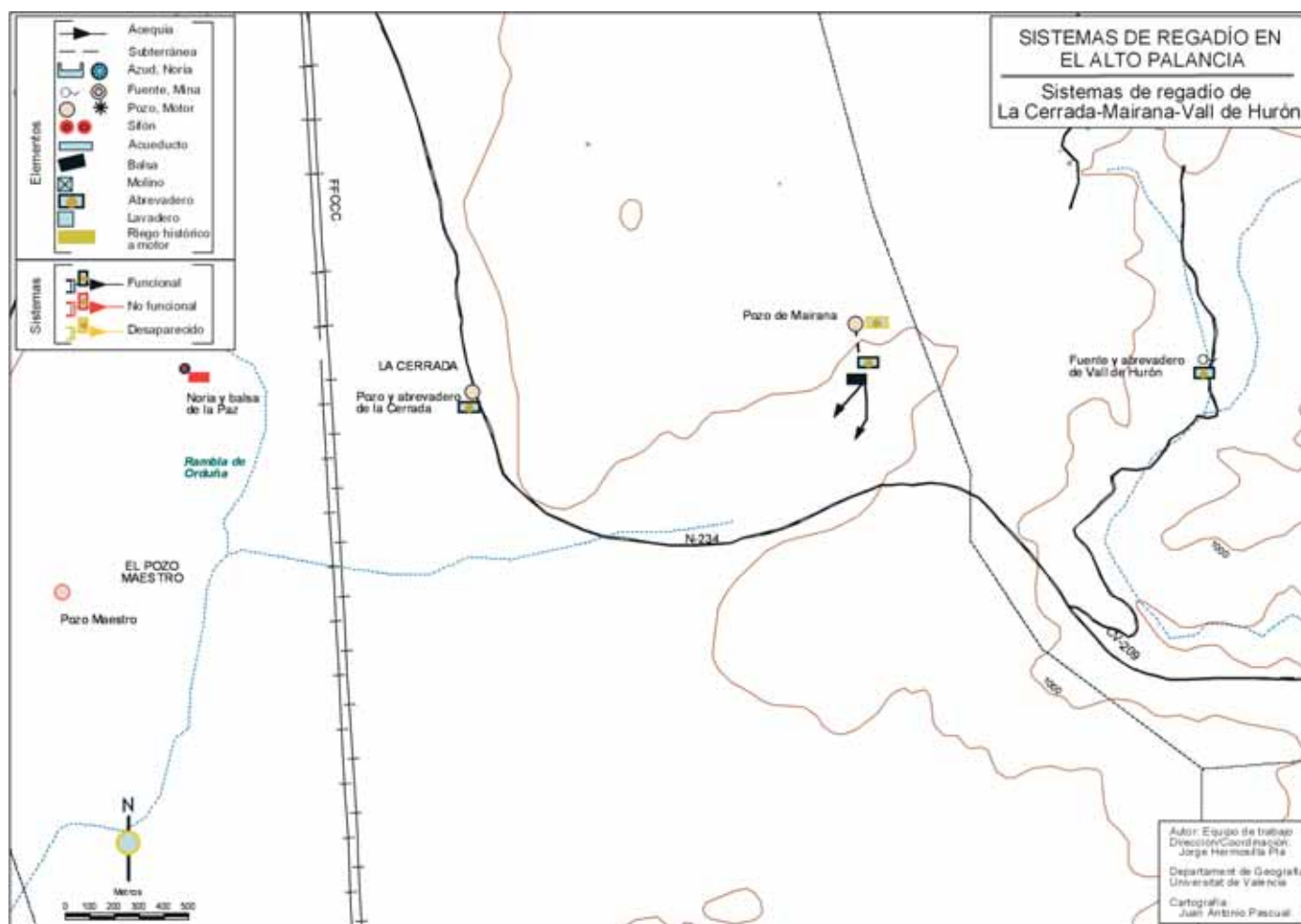
- El Abrevadero del Pueblo o de Azuébar se localizaba en el extremo meridional de la trama urbana, junto al Lavadero del Pueblo. Este edificio patrimonial era suministrado por las aguas de la acequia del Pantano, previamente al paso por el lavadero, en buen estado.

BARRACAS

- El Lavadero y Abrevadero Nuevo o de la Fuente de San Pedro se sitúan en la parte oriental del casco urbano, en el Parque de San Pedro, próximo a la Autovía de Teruel. Este conjunto del patrimonio hidráulico se encuentra en un estado de conservación óptimo, debido a que ha sido restaurado en los últimos tiempos.

- La Fuente y Abrevadero de la Cañada está ubicado en el sector noroccidental del municipio, en el tramo final del barranco de la Cañada, muy cerca de la antigua vía minera. Este edificio de valor patrimonial está completamente abandonado, ya que hoy ha sido sustituido por un largo abrevadero nuevo.

- El Abrevadero de la Pocica, al igual que el anterior, estaba situado en el sector noroccidental de Barracas, junto al propio Abrevadero de la Cañada. La Pocica era un elemento natural en un tramo del propio cauce de la cañada, que gracias



a ciertos brolladores y paradas, retenía aguas para el abastecimiento del ganado.

- El *Pozo y Abrevadero de Lecris* está ubicado en el sector occidental del municipio, en la cabecera del barranco de la Cañada. Este elemento hidráulico se halla cerrado, y hoy suministra aguas a una pila de nueva construcción.

- El *Pozo y Abrevadero del Maestro* se emplaza en el extremo suroccidental del término, en la partida homónima, muy próximo al límite con El Toro. Este edificio del patrimonio del agua, similar al anterior, se encuentra rodeado por una vegetación abundante.

- El *Pozo y Abrevaderos de la Cerrada* está localizado en el sector suroccidental del término administrativo, junto a la Masía de la Cerrada, situada en el Km. 60 de la Autovía de Teruel. El pozo se mantiene en funcionamiento pero los abrevaderos se hallan en proceso de abandono, porque han sido sustituidos por pilas plásticas para el abastecimiento ovino.

BEJÍS

- La *Fuente del Santo* cede sus aguas a un lavadero de pila rectangular al cobijo de un pequeño edificio de teja árabe, en la zona de expansión urbana suroriental de la localidad.

- La *Fuente y Lavadero de los Pérez*, conjunto localizado a la entrada de la aldea a la que da nombre, dispone de varios elementos asociados de singular valor. Desde la surgencia se

acumulan las aguas en una balsa tapiada que cede parte de su caudal al antiguo conjunto de balsa y lavadero. La primera, realizada en mampostería, dispone de una figura semicircular adosada al lavadero. Este último, aunque desecado, presenta en su techo de teja árabe la singularidad de estar abierto en su sección central e invertido, a modo de claustro, de forma que en episodios pluviales pudiera canalizar parte de la lluvia a la pila.

- El *Abrevadero de la Aldea* se halla adosado a la orilla alta de la pista de acceso a la aldea, hoy oculto entre la vegetación de linderos y por su envergadura estaba destinado a las caballerías.

BENAFER

- El *Abrevadero del Puente del Salto* se localiza en el sector suroriental de la localidad, en la margen izquierda del tramo final del barranco de la Fuensanta, en el puente homónimo. El edificio está hoy abandonado y recubierto por la vegetación, y se trataba de una pila alargada alimentada gracias a las aguas captadas por el *Azud del Molino*.

CAUDIEL

- La *Fuente y Abrevadero del Portal* se localizan en la punta occidental del casco urbano de Caudiel, en los aledaños de la Casa Consistorial. Estos elementos hidráulicos se hallan en un buen estado de conservación, a pesar de que la pila originaria fue recortada por obras de edificación.



Fuente, abrevadero y lavadero de las Fuentes (Caudiel)

- La *Fuente, Abrevadero y Lavadero del Solar* se encuentran en el sector meridional del núcleo urbano, en la plaza homónima, frente al Convento de las Carmelitas. La fuente y el abrevadero están funcionales, pero el lavadero ha desaparecido por obras en la zona.

- La *Fuente, Abrevadero y Lavadero del Puente* están ubicados en el sector suroccidental de El Barrio de Caudiel, junto a El Puente, obra que atraviesa el barranco de Juésar. Este conjunto patrimonial se conserva en unas condiciones óptimas, fruto de su uso permanente y de las reformas realizadas.

- La *Fuente, Abrevadero y Lavadero de Las Fuentes*, al igual que el anterior, se hallan en El Barrio, concretamente en el sector meridional del mismo, junto a las instalaciones deportivas municipales. Este edificio del patrimonio del agua presenta un estado de conservación excelente, debido a la restauración a la que ha sido sometido en las últimas fechas.

CHÓVAR

- La *Fuente y Abrevadero de San Antonio* se localizan en el sector occidental del casco urbano, junto a la CV-219 y el Lavadero y la Balsa de Abajo. El edificio posee una sola pila y está en un buen estado de conservación, de hecho ha sido recientemente restaurado.

- La *Fuente y Abrevadero del Pozo* están ubicados en el extremo suroriental del núcleo poblacional, junto a la margen derecha del barranco de Ajuez y las instalaciones educativas locales. Este elemento cuenta con una pila y una antigua pileta, trasladada desde el lugar donde estaba asentado originalmente, junto a lo que hoy es la Cooperativa de Chóvar.

GAIBIEL

- La *Fuente y Balsa de la Alquería* están situadas en la ladera meridional del Juncal, en el sector oriental del municipio. Este conjunto hidráulico ha sido recientemente restaurado para el riego de los frutales y huertos aledaños.

- La *Fuente de Vicario o Pozo Loriza* se ubica en la orilla opuesta de La Mangueta, zona de esparcimiento a la que se accede por un vial construido en el sector meridional de la población.

- El *Acueducto de Fajes* es el único testimonio del sistema de riego de la partida homónima, lugar donde se desarrollan las actividades de la zona de ocio del camping de Gaibiel. El elemento servía para librar el barranco del Camino de la Vall; permanece en buen estado su arco de medio punto.

GELDO

- La *Fuente de San Gil y de los Rollicos* se localiza en un espacio de ocio, junto al badén a Castellnovo. Estos edificios patrimoniales se destinaban antaño al alumbramiento de dicha área, y se canalizan sus aguas al río Palancia con tal de incrementar su caudal.

HIGUERAS

- La *Fuente, Abrevadero y Lavadero del Pueblo o de la Maricalva* están insertados en el casco urbano, en su parte central, junto a la margen izquierda del barranco de la Fuente.

Este conjunto del patrimonio del agua se halla en unas condiciones de conservación óptimas, puesto que ha sido restaurado recientemente.

- El *Abrevadero del Molino* se asentaba en el sector norte de la población, como indica su propio nombre en El Molino, muy próximo al Puente del Molino. Este elemento de abastecimiento, hoy desaparecido, era una obra de tierra y de tamaño reducido, construida junto a la margen derecha de la rambla de Aguanaj.



Fuente, abrevadero y lavadero de Maricalva (Higueras)

JÉRICA

- La *Fuente y Lavadero de Randurias* estaban localizados en el sector noroccidental de la población, en el Parque de Randurias, junto a la ribera izquierda del Palancia. En la actualidad, el lavadero ha sido erradicado y tan sólo permanece la fuente, con varios caños y una pila, rodeada por un espacio acondicionado para el ocio y esparcimiento.

- La *Fuente y Lavadero de Chorra* se encuentran en el oeste del núcleo urbano, en los aledaños del puente del Camino de Benaval. Este edificio patrimonial de tamaño medio, emplazado en un entorno de pinada y choperas, sigue conservando un buen estado.

- La *Fuente y Lavadero de la Pastorica* estaban ubicados en el sector oriental del municipio, en las inmediaciones del Cementerio. Este lavadero de reducido tamaño ha sido despojado de sus losas de lavado, debido entre otras razones al escaso caudal que aportaba el manantial y a la transformación urbana de la zona, por lo que su función actual es la de refugio y almacén.

- El *Abrevadero de Capuchino o de la Cuesta Zalón* se sitúa dentro del casco urbano, en la parte nororiental, concretamente en la carretera hacia Novaliches. El edificio hidráulico, alargado y con dos pilas, funcionaba por medio del agua potable hasta hace fechas recientes, pero hoy está abandonado y en un estado de progresivo deterioro.

- El *Abrevadero de la Iglesia* se halla en la parte suroriental de la trama urbana, en los alrededores de la Plaza de la Iglesia Mayor, junto al Camino Viejo de Valencia. Este elemento de gran envergadura está adosado a unos antiguos establos y antaño proporcionaba aguas exclusivamente a las caballerías.

- La *Fuente y Abrevadero del Olmo* estaba localizado en el propio casco urbano, en su parte septentrional, en lo que es la actual Plaza de Germán Monleón. La fuente sigue en funcionamiento, no así la pila de suministro que ha sido eliminada.

MATET

- El *Fregadero del Pueblo o de Matet* estaba insertado en el casco urbano, concretamente en la punta meridional, calle San José, y ligado a la acequia de la Huerta Vieja.

- Los *Abrevaderos del Pueblo* se ubicaban en la propia población, de hecho eran determinados tramos de la propia *Acequia de la Huerta Vieja*, habilitados y destinados al abastecimiento del ganado y las caballerías.


NAVAJAS

- El *Chorrador del Bicho* es el testimonio de la desaparecida *Fuente y Abrevadero del Matadero* en una de las aceras de la calle Vicente Mortes, en el sector septentrional de la localidad.

- La *Fuente de Rafael*, situada en las inmediaciones orientales del Camposanto de Navajas, está construida en un área de esparcimiento en la que antaño tuvo lugar el riego de este pequeño espacio.

PAVÍAS

- La *Fuente, Abrevadero y Lavadero del Pueblo o de la Cueva Santa*, hoy situado en el acceso occidental a la población, desde la CV-203, se localizaban antiguamente sobre la propia carretera, es decir, unos metros arriba de donde lo hacen ahora. En su tiempo, las obras de comunicación realizadas provocaron el traslado y la restauración de los edificios patrimoniales del agua descritos.



Lavadero del Pueblo o de la Cueva Santa (Paviás)

PINA DE MONTALGRAO

- El *Lavadero y Abrevaderos de la Fuente Vieja* se emplazan en la punta suroriental del casco urbano, junto a los corrales construidos en el inicio de la CV-209 hacia la Autovía de Teruel. Este conjunto del patrimonio del agua se halla en un excelente estado de conservación, ya que ha sido restaurado recientemente.

- El *Lavadero del Regajo* estaba situado en el sector suroriental de la localidad de Pina, en la cabecera del Regajo, bajo el puente homónimo. Este elemento de patrimonio se halla prácticamente desaparecido, ya que tan sólo se observan algunos restos de lo que pudieron ser las pilas de lavado emplazadas sobre el barranco.

- El *Lavadero del Puente de la Fuente* se ubicaba en el sector meridional del municipio de Pina, bajo el puente homónimo, perteneciente a la actual CV-209, en lo que es la confluencia entre el Regajo y la Cañada. Este edificio de valor hidráulico está desaparecido, y consistía en unas pequeñas pilas construidas

sobre el barranco, lugar donde hoy se asienta una torre eléctrica.

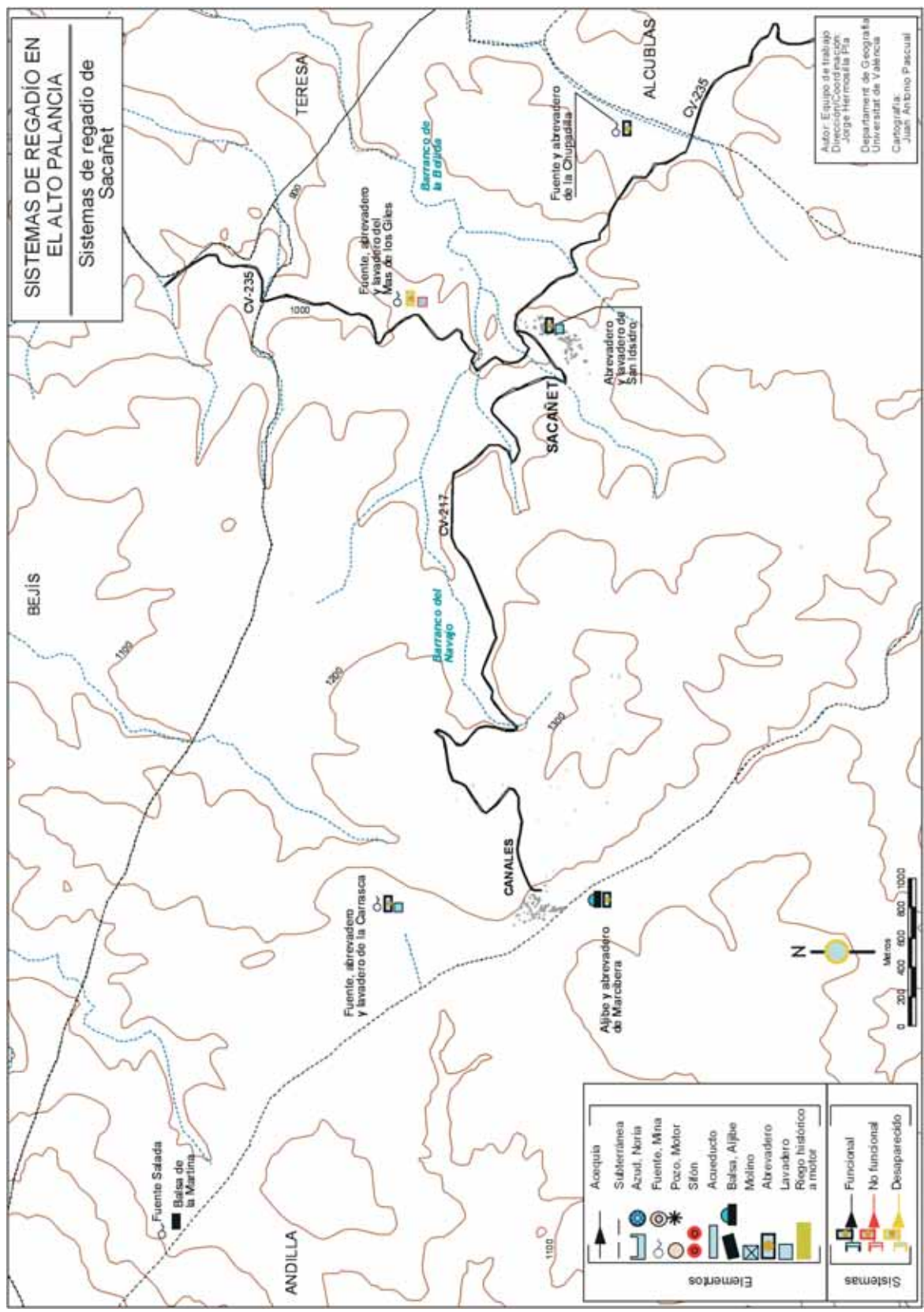
- El *Abrevadero de la Poza* está emplazado en el sector norte del casco urbano, junto al flanco oriental del Cerro, partida de Las Eras. Este elemento hidráulico se halla degradado e invadido completamente por la vegetación, en el entorno de unos antiguos corrales y pajares abandonados.

- El *Abrevadero y Balsa del Regajo* se ubican en los alrededores de la *Fuente Vieja*, en la vereda izquierda del Camino de la Ermita de Virgen de Gracia. Estos elementos hidráulicos están fuera de uso y repletos de vegetación, en un proceso de degradación avanzada, por tratarse de brolladores muy someros.

- La *Fuente y Abrevadero del Val de Hurón* están situados en el extremo suroccidental del término administrativo, en la cabecera del barranco del Val de Hurón, partida de El Castellar. Este conjunto del patrimonio del agua se halla en un buen estado de conservación, y cuenta con una pila de larga extensión, situada junto a la cuneta del Km. 5'5 de la CV-209 hacia Pina de Montalgrao.



Aljibe y Abrevadero de Marcibera (Canales, Sacañet)



SISTEMAS DE REGADÍO EN EL ALTO PALANCIA
Sistemas de regadío de Sacañet

Autor: Equipo de trabajo
Dirección/Coordinación: Jorge Hermosilla Pla
Departament de Geografia i Universitat de València
Cartografía: Juan Antonio Pascual

Elementos		Sistemas		
▲	Acequia	■	Funcional	■
▬	Subterránea	■	No funcional	■
●	Azul, Norte	■	Desaparecido	■
○	Fuente, Mina			
⊗	Pozo, Motor			
⊙	Sifón			
▬	Acueducto			
▬	Balsa, Aljibe			
⊗	Molino			
▬	Abrevadero			
▬	Lavadero			
▬	Riego hidráulico a motor			

SACAÑET

- El *Lavadero y Abrevadero de San Isidro* se localizan en el flanco meridional de la población, hoy en día dependientes de la red de agua potable y antaño de las aguas pluviales recogidas en el núcleo urbano. El abrevadero está compuesto por bloques de piedra mientras que la pila del lavadero queda al resguardo de una moderna edificación.

- El *Lavadero y Abrevadero de la Fuente del Mas de los Giles* se hallan en el entorno de la fuente homónima, en la margen derecha de la calzada de la CV-235, en concreto en la cabecera del barranco de Pelayo, a más de un kilómetro de la población. Este edificio hidráulico permanece visible pero inactivo, cuenta con una única pila alargada bajo una marquesina que conserva su muro original, pero con la techumbre primogénita desmantelada en la Guerra Civil. En otros tiempos, el lavadero disponía de una pileta, el *Abrevadero del Mas de los Giles*, del que hoy sólo perdura su recuerdo.

- El *Aljibe y Abrevadero de Marcibera* están ubicados en la aldea de Canales, en la vereda derecha del camino de Canales a Oset, a medio kilómetro de la finalización de la CV-217. En el interior del edificio de piedra enrejado se halla instalada una polea por la que se vierten las aguas al abrevadero adosado, que facilita el suministro al ganado.

- La *Fuente, Lavadero y Abrevadero de la Carrasca* se sitúan en el piedemonte occidental del Cerro de los Majanos, junto a la orilla del Camino de las Peñas del Diablo, más de un kilómetro tras abandonar la aldea de Canales. La fuente, emplazada en el interior de un recodo, emana entre una montonera de cantos y vierte sobre el abrevadero, para finalmente acumularse en el lavadero, edificio empedrado a dos aguas, que da cobijo a una pila cuadrangular.

- La *Fuente de la Salada* se halla en las primeras estribaciones surorientales de la Sierra de Javalambre, a las que se puede acceder por el Camino de Peñascabia, tras cerca de 4 kilómetros, y una servidumbre. El manantial está empleado para proporcionar aguas potables y abastecer a una balsa de prevención de incendios, localizada pendiente abajo, antaño usada como embalse para regar los campos abancalados colindantes, ahora abandonados.

SEGORBE

- El *Abrevadero de Santo Domingo* se construyó a raíz del *Brazo de la Franqueza*, en su recorrido entre la bifurcación de las calles Franco Ricart Alaverde y Santo Domingo.

- El *Lavadero de las Monjas* se encontraba en la Plaza de las Monjas, en pleno corazón del casco histórico y se apoyaba en la fachada de la Iglesia de San Martín.

- El *Abrevadero de la Plaza de Belluga*, el *Abrevadero de la Plaza de San Pedro* y el *Abrevadero del Tirador* estaban

situados en el núcleo histórico de Segorbe, completando el abastecimiento del ganado.

- El *Abrevadero de Torrejón* se localizaba en la unión de la calle citada y la Calle San Vicente, inmerso en el primer ensanche urbano.

- El *Acueducto del Castillo*, insertado en la trama urbana, mantiene dos arcos ojivales instaurados y restaurados en la plaza de los Mesones, vestigio de la canalización de agua potable hacia la fortificación de Segorbe.

- La *Noria del Tío Blanco*, emplazada en el sector en contacto con la linde oriental de Geldo, inaccesible y en la orilla derecha del río Palancia, es uno de los singulares casos de explotación del subsuelo del término municipal.

SONEJA

- La *Fuente del Barco* se ubicaba en la Plaza de España y es el único elemento inconexo al sistema de riegos mayores. Este elemento patrimonial está remodelado y sus aguas se canalizan hoy hasta al Avenida de las Fuentes.

SOT DE FERRER

- El *Abrevadero de Bajo Casas*, estaba situado en el sector meridional del núcleo urbano, en concreto junto a la CV-2210 de acceso a Sot, espacio ocupado por unas naves y edificaciones. Este elemento de patrimonio ha sido hoy eliminado y era alimentado en su día por un brazal de la *acequia Madre de Sot de Ferrer*.

- El *Aljibe de la Cerrada* se localiza en el sector suroriental de la población, en la partida homónima, emplazada tierras arriba de la de La Pastora. Este edificio hidráulico de abastecimiento se halla posicionado junto a una construcción, posee una gran antigüedad y un estado de conservación correcto.

TERESA

- La *Fuente del Batán* está enfrentada al núcleo urbano, y hoy ha sido rehabilitada dentro de una zona de esparcimiento.

- La *Fuente del Santo* se sitúa en el extremo oriental del callejero, en una pequeña replaza a la orilla derecha de la CV-235 a su entrada por la población, equipada con un alargado abrevadero encalado.

- La *Fuente de Contis* brolla en la vereda derecha de la pista asfaltada que separa las partidas de la Dehesa y Lugar, a cerca de 700 metros de la fachada oriental del municipio. Su caño recae en una pila de bloque de piedra que servía de abrevadero para el ganado.

- El *Abrevadero de la Dehesa* se localiza en las orillas de la bifurcación del camino del cementerio que se dirige a Las Eras de Teresa, concretamente al *Lavadero del Calvario*, se dispone paralelo al vial, y recibe las aguas de una pequeña surgencia sobre la que queda emplazado.



Fuente y abrevadero de Contis (Teresa)

EL TORO

- La Fuente y Abrevadero de Járiz se sitúan en uno de los laterales de la plaza Rey Don Jaime. Alrededor de la hornacina de piedra se adjunta el abrevadero desde el que se encauzan sus sobrantes hasta el Lavadero y Abrevadero del Pueblo, en la orilla de una de las servidumbres de la fachada oriental del núcleo urbano. El primero de los edificios de piedra acoge una pila rectangular bajo una cubierta de madera de dos aguas de teja árabe. Del mismo modo, el abrevadero se encuentra cobijado bajo una marquesina, dispuesto a lo largo del interior de la única pared.

- El Pozo de la Martina es la segunda de las fuentes urbanas, en la que su abrevadero original se ha modificado como elemento ornamental, dentro de la plaza donde confluyen las calles Colón y Alfonso XII.

- La Fuente y Abrevadero de la Tejería está ubicada en el sector occidental de la Hoya Barbero, en el sector suroccidental del núcleo urbano. El manantial fluye sobre una lánguida pila escalonada de más de una treintena de metros, próximo a una pequeña arboleda.

- El Pozo de la Aurelia se localizaba en las proximidades de la Fuente de la Tejería, sobre la ribera izquierda del mismo camino, sirviendo de apoyo y sin rastro alguno en la actualidad.

- La Fuente de Miguel Rubio se ubica en el extremo oriental de la partida de la Hoya de Barbero, a la que se accede por el camino del cementerio, enclavada a medio kilómetro de la afluencia del reguero tributario al barranco de las Tenosas. En esta canalización natural se construyó una pequeña balsa invadida por la vegetación de la que parte de las aguas permanecen estancas y sin uso.

- La Hoya de Campillo, en el sector septentrional de la localidad de El Toro, dispone de un pozo del que recibe su denominación, el Pozo del Campillo, dotado de una bomba manual sobre el interior del moderno edificio, en el piedemonte de Poniente del Cerro de Santa Lucía. Adosado, un alargado abrevadero se abastece a fuerza de impulsar las aguas de la excavación. Antiguamente las aguas sobrantes se embalsaban en una pequeña alberca construida sobre uno de los innumerables regueros de la zona de tal manera que servía de canal; hoy está desecada.

LA VALL DE ALMONACID

- La Fuente del Lentisco está emplazada en la subida inicial del camino de la partida de Anchoy, protegida bajo un edificio.

- La Fuente y Abrevadero del Piojo estaban situados en el área de esparcimiento homónima. La fuente sigue en funcionamiento, no así el abrevadero que estaba construido antaño en los aledaños meridionales, tras la vereda del área, y albergaba las aguas canalizadas del manantial aludido.

VIVER

- La Fuente del Abrevadero o de la Plaza del Ángel se localiza en la parte oriental del casco urbano, en la plaza homónima. Este conjunto del patrimonio hidráulico se encuentra en un buen estado de conservación, ya que ha sido acondicionado en los últimos tiempos.

- La Fuente y Abrevadero de los Cazadores están situados en el sector suroccidental del núcleo poblacional, en la Calle de los Cazadores, junto a la Avenida Valencia. Estos edificios patrimoniales se mantienen en unas condiciones óptimas, motivado por reformas recientes.

- La Fuente y Abrevadero de San Francisco, al igual que el anterior, se hallan en el sector meridional del casco urbano, entre las avenidas de San Francisco y Valencia. Estos elementos del agua, al igual que los anteriores, se conservan en un estado de conservación óptimo.



Fuente y Abrevadero de la Tejeria (El Toro)